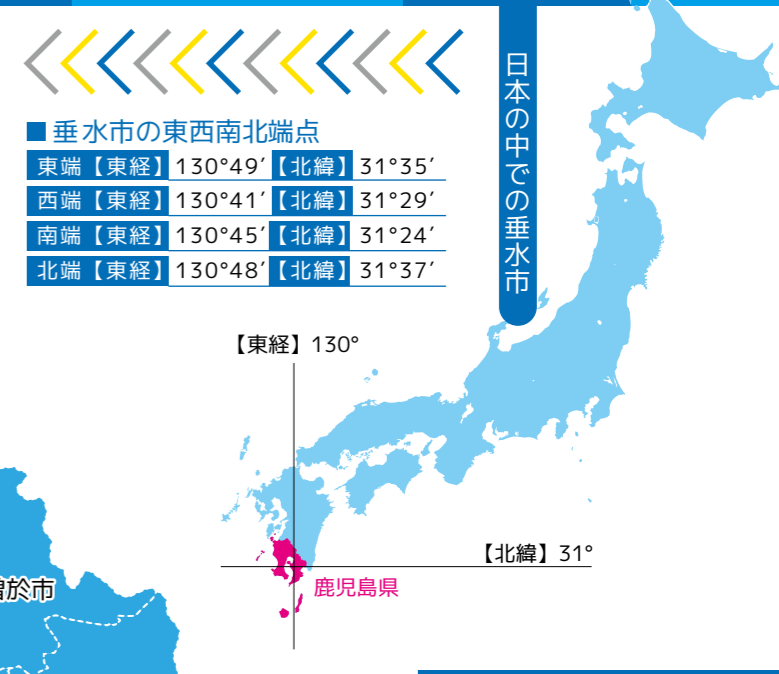
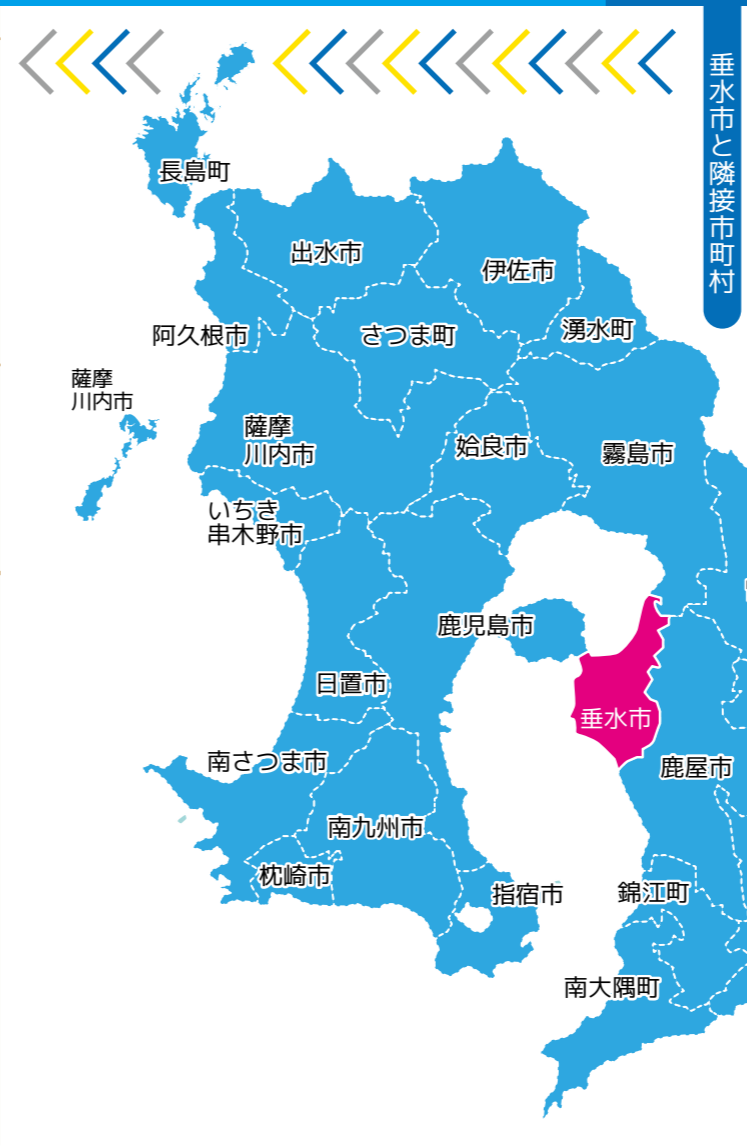
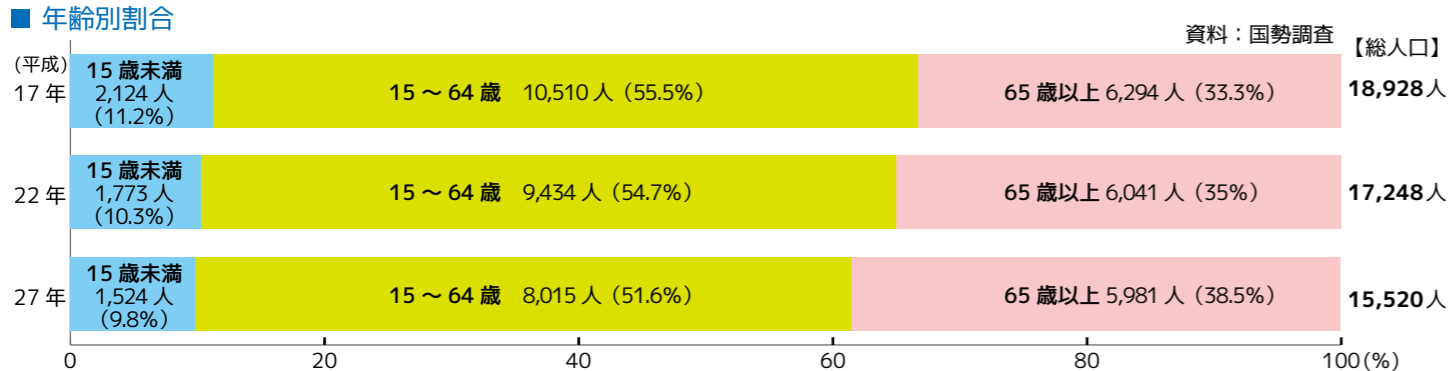
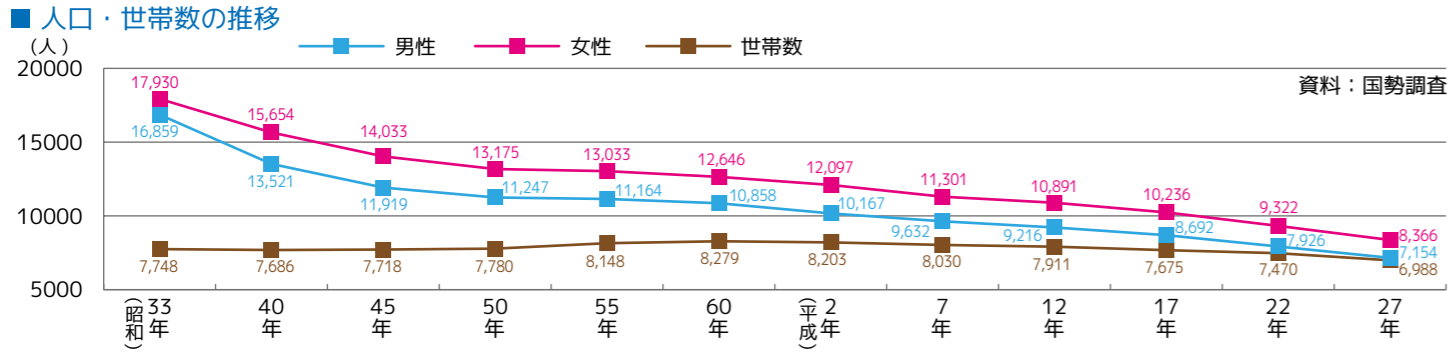
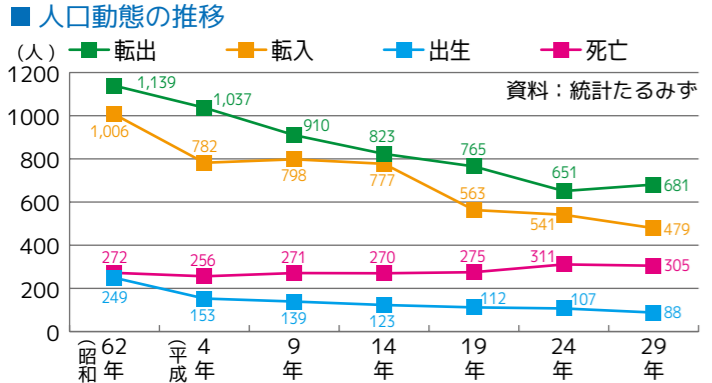


- フェリー 垂水フェリーで鹿児島市から約35分
- バス 鹿屋市から約45分 / 霧島市から約60分
- 飛行機 鹿児島空港から車で約80分
- 羽田空港から鹿児島空港まで約1時間35分
- 大阪空港から鹿児島空港まで約1時間10分
- 名古屋空港から鹿児島空港まで約1時間15分
- 福岡空港から鹿児島空港まで約45分



人口・世帯の動向

垂水市の総人口は、15,520人（平成27年国勢調査）で、前回調査時（平成22年国勢調査）の17,248人と比較すると減少し、市制施行時の約35,000人から減少傾向が続いています。

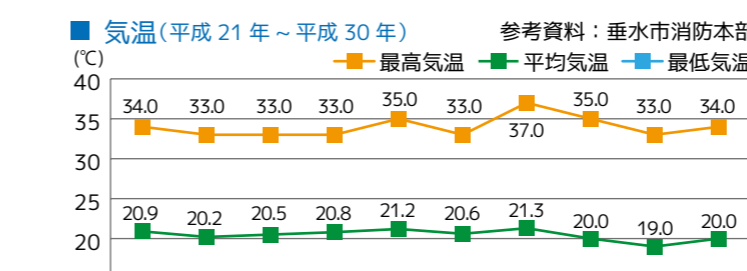
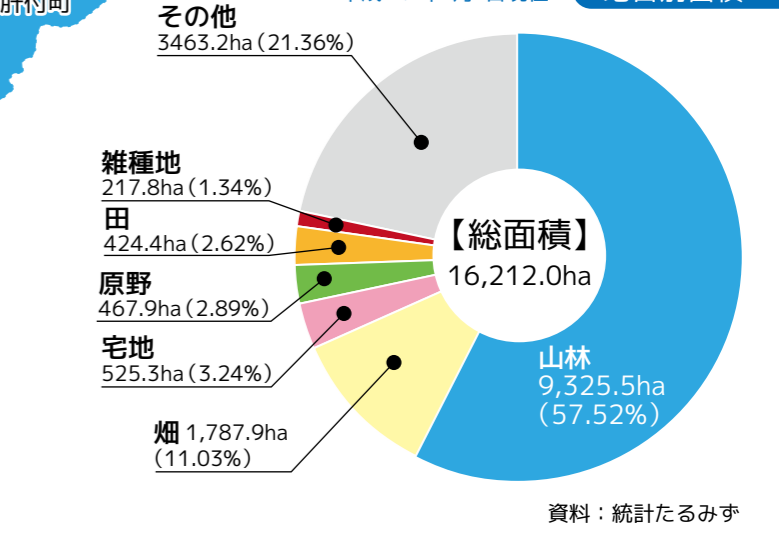


位置と地勢

Position & geography

垂水市の東西南北端点

東端	【東経】130°49'【北緯】31°35'
西端	【東経】130°41'【北緯】31°29'
南端	【東経】130°45'【北緯】31°24'
北端	【東経】130°48'【北緯】31°37'



垂水市の気候は、平均気温が約21.5℃、年間約200日が晴れの天気になるなど、温暖で暮らしやすい気候となっています。

